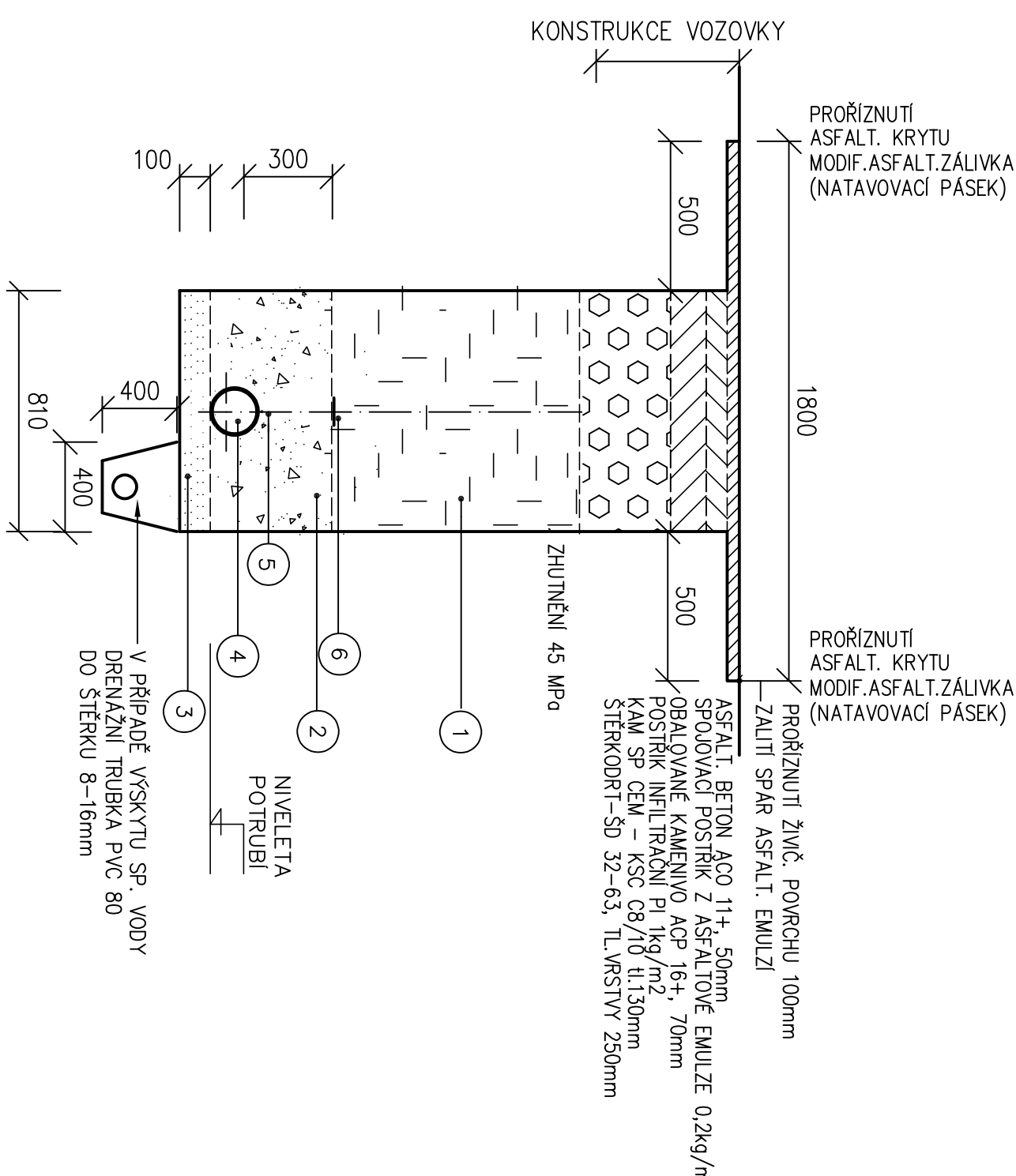
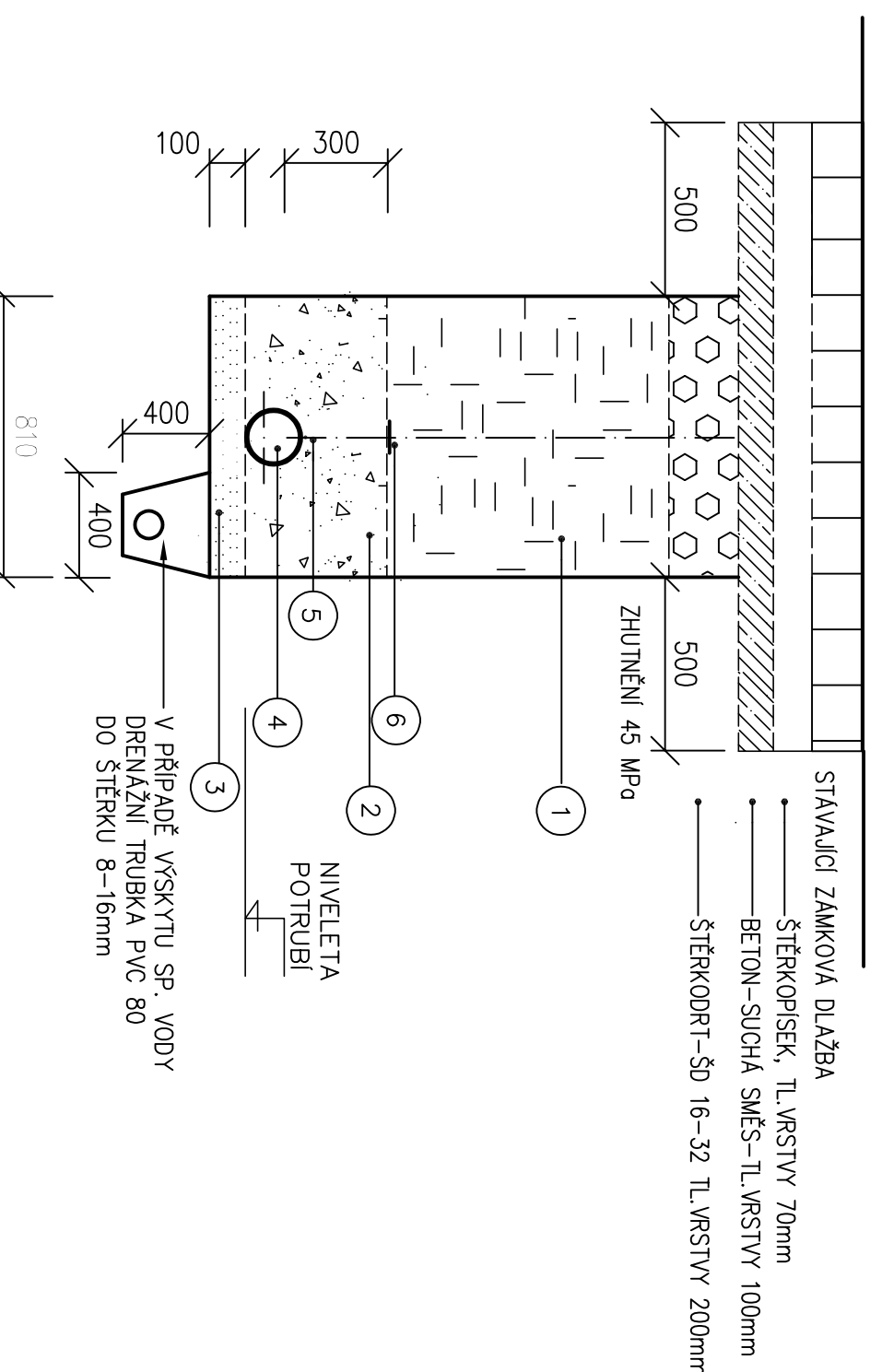


ULOŽENÍ VODOVODNÍHO POTRUBÍ
Z PE100 RC2, 225x20,5, SDR11
V MÍSTNÍ ASFALTOVÉ KOMUNIKACI



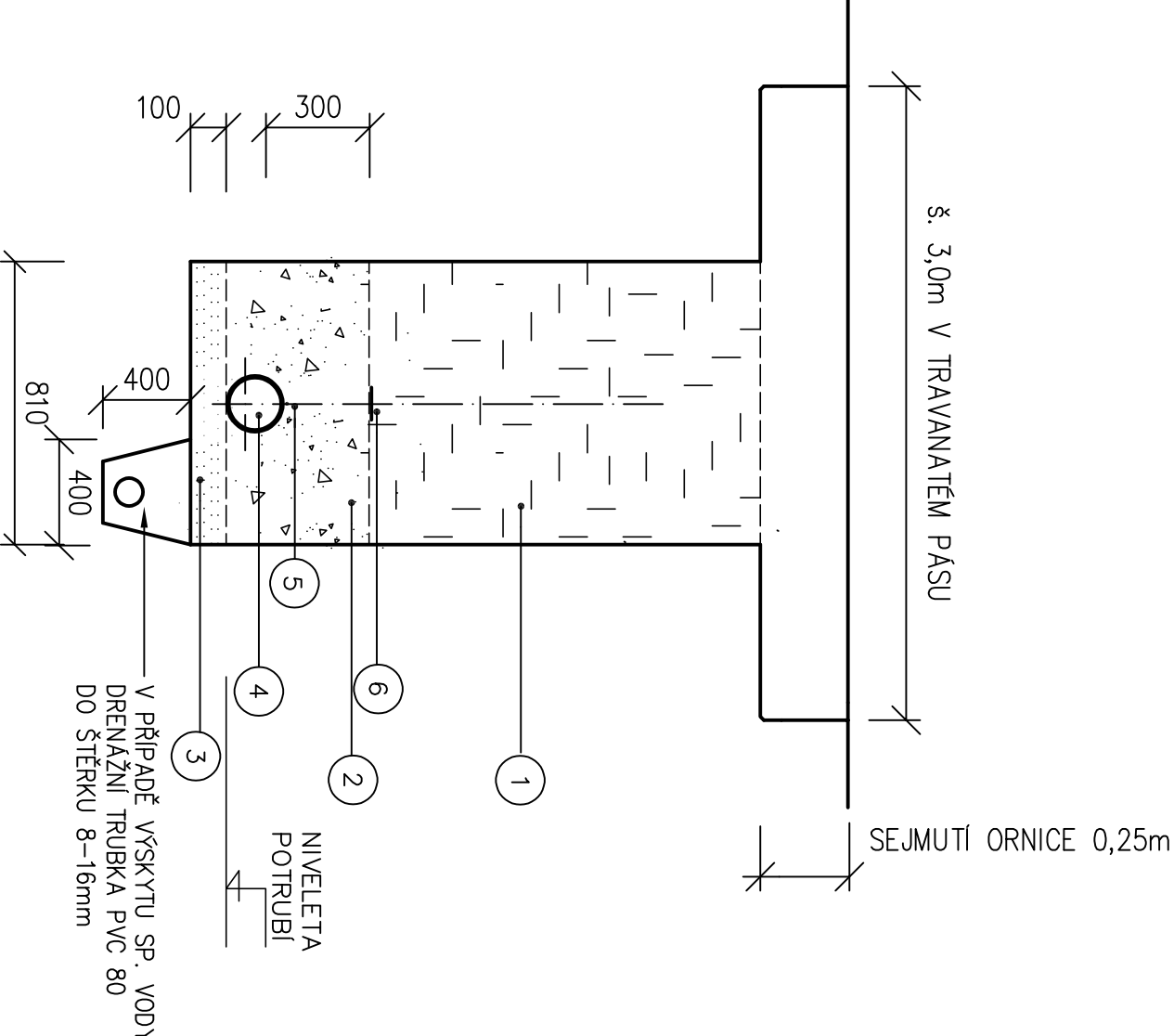
- LEGENDA:**
- 1 – HUTNĚNÝ ZÁSYP NETŘÍDĚNÝ ŠTP
 - 2 – HUTNĚNÝ PÍSKOVÝ OBSP
 - 3 – HUTNĚNÉ PÍSKOVÉ LOŽE
DO VEL. ZRN 4mm
 - 4 – LITINA, PE VODOVOD. POTRUBÍ – PN 10
 - 5 – VYHLÉDAVACÍ VODIČ CYK 6mm2
 - 6 – VÝSTRAŽNÁ FOLE

ULOŽENÍ VODOVODNÍHO POTRUBÍ
Z PE100 RC2, 225x20,5, SDR11
V CHODNÍKU ZE ZÁMKOVÉ DLAŽBY



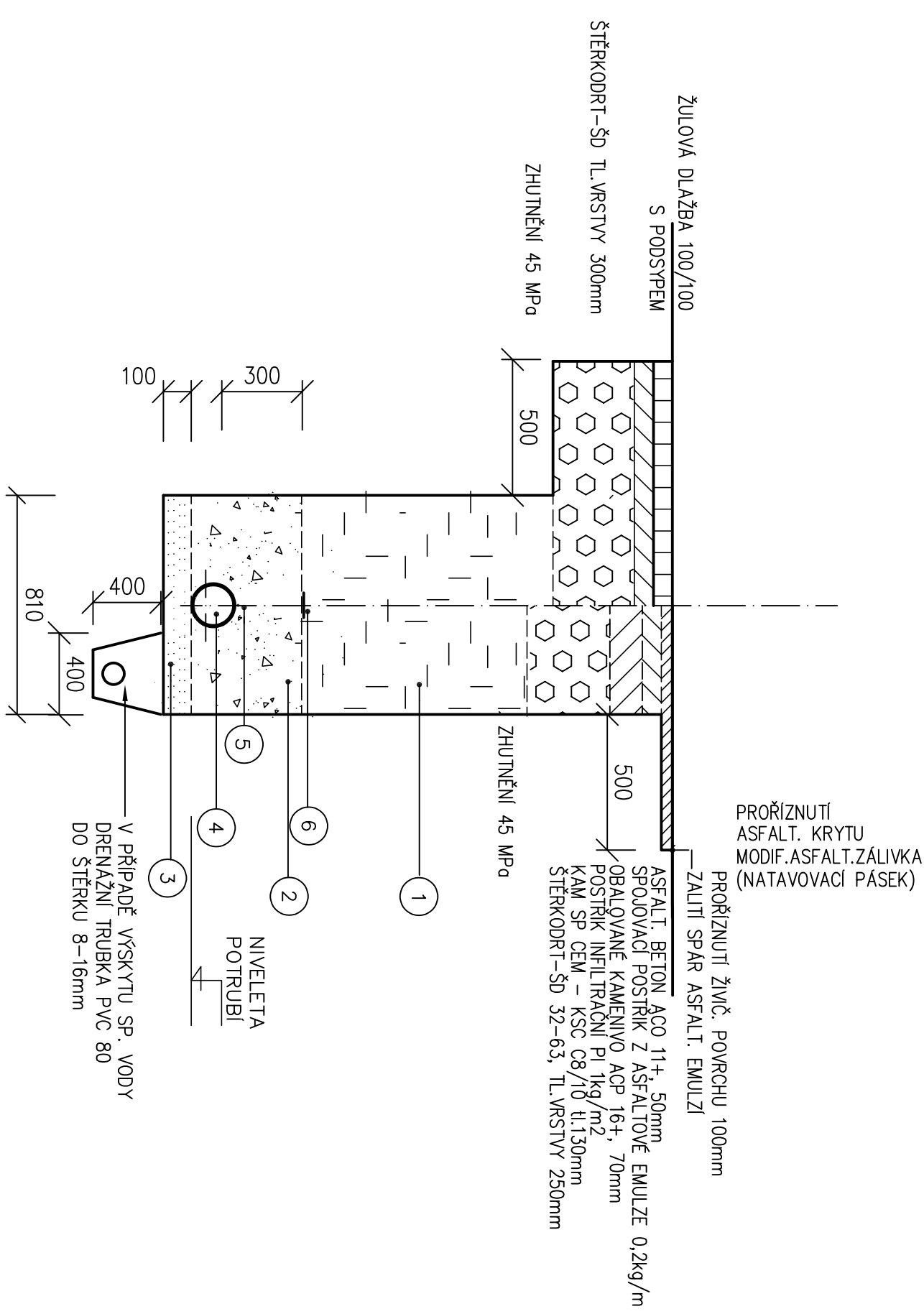
- # LEGENDA:
- 1 – HUTNĚNÝ ZÁSYP VYTĚŽENOU ZEMINOU
 - 2 – HUTNĚNÝ PÍSKOVÝ OBSYP
DO VEL. ZRN 4mm
 - 3 – HUTNĚNÉ PÍSKOVÉ LOŽE
DO VEL. ZRN 4mm
 - 4 – LITINA, PE VODOVOD. POTRUBÍ – PN 10
 - 5 – VYLÉDAVACÍ VODIČ CYKY 6mm²
 - 6 – VÝSTRAŽNÁ FOULE

ULOŽENÍ VODOVODNÍHO POTRUBÍ
Z PE100 RC2, 225x20,5, SDR11
V TRAVNATÉM PÁSU



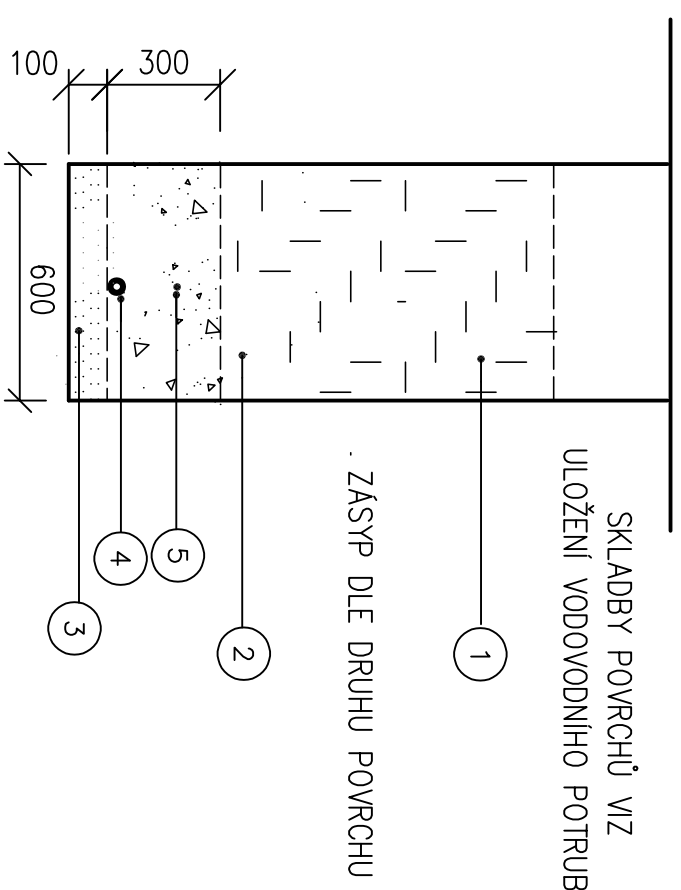
- ## LEGENDA:
- 1 – HUTNĚNÝ ZÁSYP NETŘÍDĚNÝ ŠIP
 - 2 – HUTNĚNÝ PISKOVÝ OBSPV
DO VEL. ZRN 4mm
 - 3 – HUTNĚNÉ PISKOVÉ LOŽE
DO VEL. ZRN 4mm
 - 4 – LITINA, PE VODOVOD, POTRUBÍ – PN 1
 - 5 – VYHLÉDAVAČI VODIČ CYKY 6mm²
 - 6 – VÝSTRAŽNÁ FOLIE

ULOŽENÍ VODOVODNÍHO POTRUBÍ
Z PE100 RC2, 90x8,2, SDR11
V DLÁŽDĚNÉ A ASFALTOVÉ KOMUNĚ



- ## LEGENDA:
- 1 – HUTNĚNÝ ZÁSYP NETŘÍDĚNÝ ŠIP
 - 2 – HUTNĚNÝ PISKOVÝ OBSPV
DO VEL. ZRN 4mm
 - 3 – HUTNĚNÉ PISKOVÉ LOŽE
DO VEL. ZRN 4mm
 - 4 – LITINA, PE VODOVOD, POTRUBÍ – PN 1
 - 5 – VYHLÉDAVAČI VODIČ CYKY 6mm²
 - 6 – VÝSTRAŽNÁ FOLIE

ULOŽENÍ POTRUBÍ VODOVODNÍ PŘÍPOJKY



REVIZE	POPS OBSAHU REVIZE	DATUM

<div>PC PROJEKT</div> <div>projekční kancelář Suchbátova 22 tél.: +421 653 017, e-mail: pc@wcz.cz</div>							
Zadáv. projektant	Vypracoval	Kontrola					
Ing. Přemysl Hránský	Ing. Kopecký, Josef	Ing. Kopecký, Josef					
<i>Přemysl</i>	<i>Josef</i>						
Obec Ústí nad Ohří - Kerhartice	Kol	Periodičnost					
Investor: IEPPOS, spol. s r. o., Křídlovická 156b, 562 01 Ústí nad Ohří							
Číslo zadání		2906/2023					
Druh projektu	DÚR+DSP+DÚR+DPS						
Datum	11/2023						
Fornit. A4	4x4x4						
Měřítka	Číslo přílohy						
1:20	D.7						

OBNOVA - VODOVODNÍ ŘÁD V UL. SOKOLSKÁ, OD Č.P. 97 PO Č.P. 151 Z PE 225, DN184 - 799 m			
ULOŽENÍ VODOVODNÍHO POTRUBÍ			